


# Directive Territoriale d'Aménagement (DTA) des Bouches-du-Rhône

## Modalités d'application de la loi littoral

*Le principe de construction de cette carte est celui de la représentation et non de la délimitation de zone.  
Elle n'a pas vocation à définir de limite transposable à l'échelle des documents d'urbanisme locaux.*

 Espaces naturels, sites, milieux et paysages à forte valeur patrimoniale (Rappel carte Orientations)

 Communes non littorales

### Communes littorales

 Zones affectées à un usage militaire

 Autoroutes

 Réseau routier principal

 Principaux projets routiers

 Secteurs à enjeux particuliers

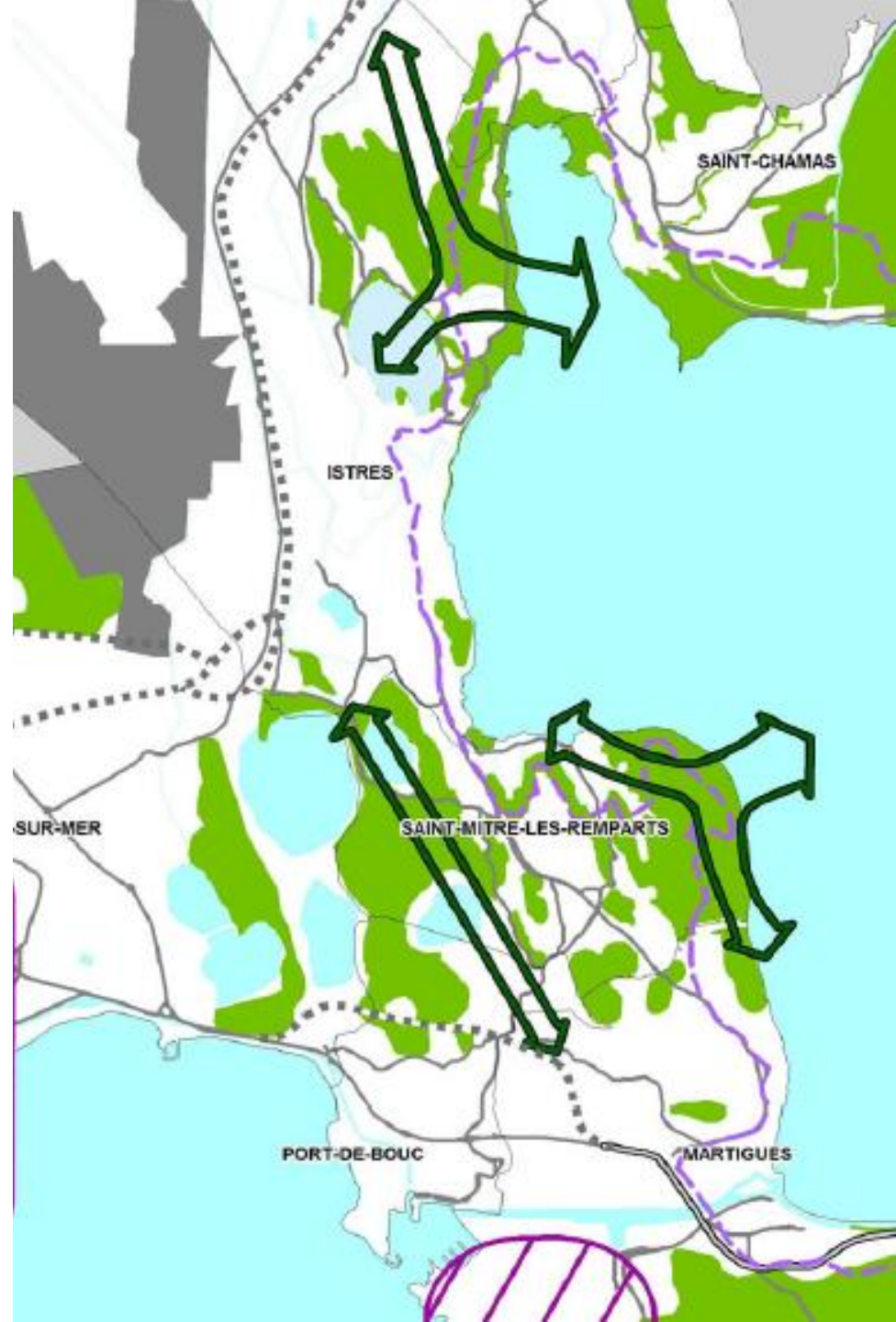
 Secteurs de gestion littorale

 Espaces remarquables du littoral (article L146 G du code de l'urbanisme)




### Secteur de l'étang de Berre

 Coupures d'urbanisation





 Espaces proches du rivage





### Intervention du Conservatoire

-  Périmètre d'intervention
-  Domaine terrestre protégé par le CdI
-  Unité Littorale

### Autres protections

-  Réserve / coeur de parc<sup>3</sup>
-  Espace naturel sensibles
-  Forêt domaniale<sup>2</sup>
-  Autre (CEN, association)

### Zonage stratégique

-  Zone d'intervention
-  Zone de vigilance

