

Se déplacer demain dans l'ouest de l'étang de Berre, quelles perspectives ?

RESSOURCES THEMATIQUES







Développement territorial

Le projet s'inscrit dans les dynamiques territoriales qui font l'objet de schémas de planification et de réglementations dont les principaux sont présentés dans cette section. Le débat permettra une large **réflexion sur l'avenir du territoire** alors que des scénarios de rupture sont possibles.

Pour mieux comprendre cet enjeu du débat public, les membres de la Commission qui l'organise ont **sélectionné des ressources**, qu'elle vous invite à découvrir.

Ce document sera alimenté tout au long du débat. N'hésitez à nous transmettre des supports qui vous paraîtraient pertinents. fos-salon@debat-cndp.fr

Légende :

 Document ou page Internet de synthèse accessible à tous	 Documents d'orientation et points de vue
 Vidéo ou infographie	 Etudes et recueil de données
 Textes de loi, accords internationaux et schémas de planification	 Compte-rendu de réunion, de débat ou de concertation précédents

Perspective historique



Fos/Etang de Berre, 200 ans d’histoire industrielle et environnementale, Web-documentaire, TELEMME, Université Aix-Marseille, 2020. <https://fos200ans.fr/>



Une seconde nature, Documentaire de David Bouttin et Stéphane Lopez, 2009. <http://www.unesecondenature.com/>



24 avril 1974 Campagne électorale du candidat écologiste pour les présidentielles : René DUMONT interrogé par Alain HERVE : - " Vous revenez de FOS, pourquoi avez vous choisi d'aller à Fos ? <https://www.youtube.com/watch?v=pBPbyUmeDAc>



Fos le plus grand chantier du monde, Chronique Hebdo Midi Spécial, 1972, source Ina. <https://www.youtube.com/watch?v=J7hkCCFF-KA&t=7s>



Information première spéciale Marseille, 1971, source Ina <https://www.youtube.com/watch?v=XUUEqbQRd3E>

A l’échelle régionale

Le Schéma Régional d’Aménagement, de Développement Durable et d’Egalité des Territoires (SRADDET) de la Région PACA, 2019



Présentation du SRADDET et page internet ressource : <https://connaissance-territoire.mareregionsud.fr/avenir-de-nos-territoires/le-schema-regional/>



Synthèse du schéma adopté le 26 juin 2019 : https://connaissance-territoire.mareregionsud.fr/fileadmin/user_upload/Pages_SRADDET/SRADDET_SYNTHE_SE_HD.pdf



Rapport *Stratégie régionale et objectifs* (projet arrêté le 18 octobre 2018) : https://connaissance-territoire.mareregionsud.fr/fileadmin/user_upload/Pages_SRADDET/2019-12_SRADDET_Rapport.pdf



Annexe 2 sur les transports et déplacements http://2030.regionpaca.fr/docs/2015/6_sraddt_annexe2_ambition_transport_0715.pdf

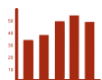
A l’échelle départementale et métropolitaine



Préfecture des Bouches-du-Rhône, Directive Territoriale d’Aménagement des Bouches-du-Rhône, 2007 : http://www.bouches-du-rhone.gouv.fr/content/download/15765/99381/file/DTA_Mai2007_134pages_cle7317f5.pdf



Institut Montaigne, Construire la métropole Aix-Marseille-Provence de 2030, 2020 :
<https://www.institutmontaigne.org/publications/construire-la-metropole-aix-marseille-provence-de-2030>



Pôle Emploi, Portrait socio-économique du bassin d'emploi d'Etang-de-Berre, 2019 :
<https://www.pole-emploi.org/files/live/sites/peorg-paca/files/documents/Statistiques%20%26%20analyses/Environnement%20socio-economique/E%26S%20-%20Portrait%20socio-%C3%A9conomique%20du%20bassin%20Etang-de-Berre%202019.pdf>

Territoire de l'Ouest de l'Etang de Berre, SCOT, 2015



Présentation du SCOT : <http://www.paysdemartigues.fr/nos-competences/amenagement-du-territoire/scot-ouest-etang-de-berre.html>



Texte complet : <http://www.paysdemartigues.fr/nos-competences/amenagement-du-territoire/scot-ouest-etang-de-berre/les-documents-du-scot-ouest-etang-de-berre.html>