

RESSOURCES THEMATIQUES







# Environnement et ressources naturelles

La **protection d'un environnement remarquable et sensible** (biodiversité, ressource en eau, foncier, etc.) est un enjeu du projet de liaison routière Fos-Salon.

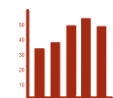
Pour mieux comprendre cet enjeu du débat public, la Commission qui l'organise a **sélectionné des ressources**, qu'elle vous invite à découvrir.

Ce document a été alimenté tout au long du débat, notamment par des supports transmis par les acteurs du débat.

**Légende :**

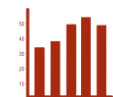
	Document ou page Internet de synthèse accessible à tous		Documents d'orientation et points de vue
	Vidéo ou infographie		Etudes et recueil de données
	Textes de loi, accords internationaux et schémas de planification		Compte-rendu de réunion, de débat ou de concertation précédents

## Documents généraux nationaux



Ministère de la Transition écologique et solidaire, *Rapport de synthèse sur l'environnement en France*, 2019. <https://ree.developpement-durable.gouv.fr/donnees-et-ressources/ressources/publications/rapports/edition-2019/article/rapport-sur-l-etat-de-l-environnement-en-france-edition-2019>

## Documents concernant le territoire



BRGM, *Aigrette, Rapport final, Synthèse des résultats et plans d'actions à l'échelle du territoire du San Ouest Provence*, 2009. <http://infoterre.brgm.fr/rapports/RP-57415-FR.pdf>



La Crau : des trésors entre les cailloux, documentaire, Mattia Trabucchi, France Nature Environnement PACA, 2018 <https://www.verse.com/video/31911-crau-des-tresors-entre-les-cailloux/principale/>

## Agriculture et artificialisation des sols

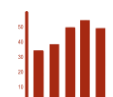
### A l'échelle nationale



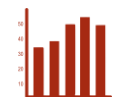
Ministère de l'Agriculture et de l'Alimentation, Plan stratégique national PAC post-2020 : <https://agriculture.gouv.fr/pac-post-2020-quest-ce-que-le-plan-strategique-national>



Le dossier du Ministère de l'Agriculture et de l'Alimentation pour le débat public sur le Plan stratégique national PAC post-2020 <https://impactons.debatpublic.fr/je-m-informe/dossier-du-maitre-d-ouvrage/>



Commissariat général au développement durable (CGDD), Trajectoires vers l'objectif zéro artificialisation nette, Thema décembre 2019 : <https://www.ecologique-solidaire.gouv.fr/sites/default/files/Th%C3%A9ma%20-%20Trajectoires%20vers%20l%E2%80%99objectif%20z%C3%A9ro%20artificialisation%20nette.pdf>



Commissariat général au développement durable (CGDD), Objectif zéro artificialisation nette, Thema, octobre 2018 : <https://www.ecologique-solidaire.gouv.fr/sites/default/files/Th%C3%A9ma%20-%20Objectif%20z%C3%A9ro%20artificialisation%20nette.pdf>



France stratégie, *Objectif « zéro artificialisation nette » : quels leviers pour protéger les sols ?*, juillet 2019 : <https://www.strategie.gouv.fr/publications/objectif-zero-artificialisation-nette-leviers-protoger-sols>



Comité pour l'économie verte, avis du 13 février 2019, Les enjeux de l'artificialisation des sols : diagnostic (pdf - 2.42 Mo).

## Concernant le territoire

Stratégie d'intervention 2015-2050 Provence Alpes-Côte d'Azur, Conservatoire du littoral, dont focus sur la Crau, 2015 <http://www.conservatoire-du-littoral.fr/98-delegation-de-rivages-paca.htm>



Pays d'Arles, AMP Métropole, Projet Alimentaire Territorial du Pays d'Arles et de la Métropole Aix-Marseille, 2018 : <https://pat-ampmetropole-paysdarles.jenparle.net/>



Dont, lors des ateliers de concertation organisés en janvier 2019, le Compte-rendu Axe 3 - Foncier et aménagement dans la bibliothèque <https://pat-ampmetropole-paysdarles.jenparle.net/pages/bibliotheque>



Terres agricoles en danger, Répertoire des zones menacées dans les Bouches-du-Rhône, FNE PACA, 2019 : <https://www.fne13.fr/wp-content/uploads/2019/09/bat-brochure-terres-agricoles-en-danger-80p-web-1.pdf>

## Biodiversité et réserves naturelles

### A l'échelle nationale



Office français de la biodiversité, Bilan 2019. La nature sous pression : pourquoi la biodiversité disparaît ? <https://professionnels.ofb.fr/fr/doc/bilan-2019-lonb-nature-pression-pourquoi-biodiversite-disparait>

### Concernant le territoire



Atlas de la Biodiversité des Communes de l'Etang de Berre <https://www.spppi-paca.org/f/enviro/1538/fiche/>



Réserve Naturelle des Coussouls de Crau : <http://www.reserves-naturelles.org/coussouls-de-crau>



Plaquette de présentation : <http://www.agirpouirlacrau.fr/wp-content/gallery/2011/11/R%C3%A9serve-nationale-des-Coussouls-de-Crau.pdf>



Plan de gestion 2015-2024 de la réserve naturelle nationale des coussouls de Crau <http://www.paca.developpement-durable.gouv.fr/plan-de-gestion-2015-2024-de-la-reserve-naturelle-a9245.html>



Réserve de la Poitevine <http://www.reserves-naturelles.org/poitevine-regarde-venir>

## Préservation de l'étang de Berre



« L'Etang de Berre, interprétation d'un paysage métropolitain », article de Michel Peraldi dans *Ethnologie française*, tome 19, juil.-sept. 1990, pp. 273-290. <http://fos-salon.debatpublic.fr/images/documents/michel-peraldi-etang-de-berre.pdf>



*L'étang de Berre. De la mer au lac*, Travail personnel de fin d'étude présenté par Pascale Bartoli, Anne Carpentier, Cécile Musset, Agnès Truchot et Clément Orillard, sous le titre "Des rives métropolitaines". Ecole d'Architecture de Marseille Luminy; ed. CAUE 13 / Les Editions Générales; 2001; 1 vol.; 383 p.; ISBN : 2-912074-11-8 <http://fos-salon.debatpublic.fr/images/documents/ecole-architecture-l-etang-de-berre.pdf>



*La petite mer des oubliés. Étang de Berre, paradoxe méditerranéen*, photos de Franck Pourcel, texte de Jean-Louis Fabiani, paru chez Le Bec en l'air le 9/06/2006. <http://www.franckpourcel.fr/fr/livres/petitemer.php>



Consultation citoyenne étang de Berre : [Consultation citoyenne sur l'étang de Berre - GIPREB - Etang de Berre](#)

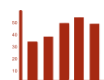
## Gestion de l'eau



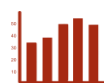
Agence de l'eau Rhône-Méditerranée-Corse, Plan de bassin d'adaptation au changement climatique - Bassin Rhône-Méditerranée, mai 2014 : [https://www.eaurmc.fr/jcms/dma\\_40408/fr/plan-de-bassin-d-adaptation-au-changement-climatique-bassin-rhone-mediterranee](https://www.eaurmc.fr/jcms/dma_40408/fr/plan-de-bassin-d-adaptation-au-changement-climatique-bassin-rhone-mediterranee)



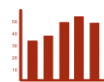
CEN PACA "L'eau en Crau, un enjeu de territoire" - 2014 [https://www.youtube.com/watch?time\\_continue=4&v=Kjwkr4N6CBE&feature=emb\\_logo](https://www.youtube.com/watch?time_continue=4&v=Kjwkr4N6CBE&feature=emb_logo)



Etudes sur le site du SymCrau: <http://www.symcrau.com/>



SymCrau, Etude ressource stratégique de l'aquifère des Cailloutis de la Crau, 2018 <https://rhone-mediterranee.eaufrance.fr/eau-potable-et-assainissement/eau-potable/ressources-strategiques/aquifere-des-cailloutis-de-la-crau>



SymCrau, Etude SINERGI (Sensibilité de la nappe aux conditions de prélèvements et de recharge & gestion de crise), 2020 : [https://www.symcrau.com/index.php?option=com\\_content&view=category&layout=blog&id=34&Itemid=170](https://www.symcrau.com/index.php?option=com_content&view=category&layout=blog&id=34&Itemid=170)